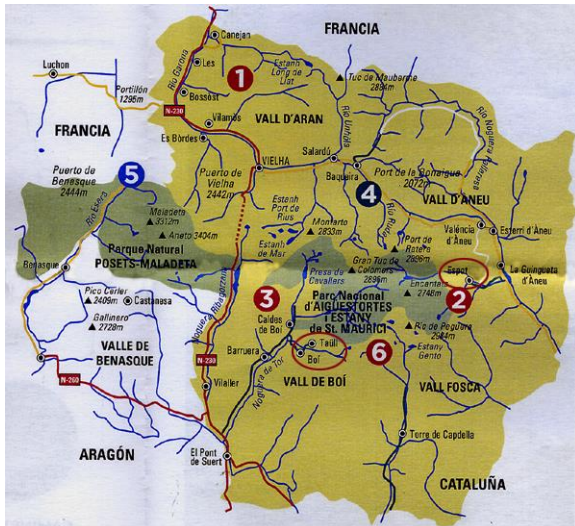


Wandern Barcelona 2019

Nationalpark Aigüestortes

(blau markiertes Gebiet in der Mitte des Kartenausschnitts)

In den rot eingeringelten Orten **Boí**, **Tauïll** und **Espot** spielen sich die Nicht-Wander-Aktivitäten ab.



Der liegt [hier](#).

Vorgeschlagener Ablauf

1. Tag

Ankunft Barcelona mit dem 1. easyjet-Flug frühmorgens (aktuell kurz nach 6 ab Schönefeld), Gepäck in Hotel/Ferienwhg. deponieren, Stadtbummel, Strandpromenade

2. Tag

Ausflug (Zug) zum **Montserrat-Gebirge** (wir haben es 2012 aus dem Zug gesehen)



Bild von [Diliff](#) - Own work, CC BY 2.5

Fahrt mit Seilbahn nach oben, Besuch der [Pilgerkirche](#) und Einstimmungswanderung

„Vom Kloster selbst sind es noch ca. 300 Höhenmeter auf die Gipfel des Montserrat. Bis fast zum Gipfel fährt eine Zahnradbahn. Von dort können Sie mehrere gut ausgebaute und beschilderte Wanderwege durch den Naturpark Montserrat wandern. Mehrere unterschiedlich lange Wanderwege führen von der Bergstation der Standseilbahn zu den verlassenen Einsiedeleien. Sie werden für die Mühen der Wanderungen auf jeden Fall mit einem überwältigenden Aussicht auf Katalonien belohnt. Obwohl die Wege gut ausgebaut sind, sollten Sie unbedingt festes Schuhwerk anhaben. Es genügt eine mittlere Kondition, um die Wege zu bewältigen.“


3. Tag

Fahrt in die Pyrenäen (Bus), ca. 5-6 Std.

Besichtigung der zwei berühmtesten, im 12. Jhd. von Italienern erbauten und meisterhaft ausgemalten romanischen Kirchen:

https://de.wikipedia.org/wiki/Sant_Climent_de_Ta%C3%BCII

https://de.wikipedia.org/wiki/Meister_von_Tahull



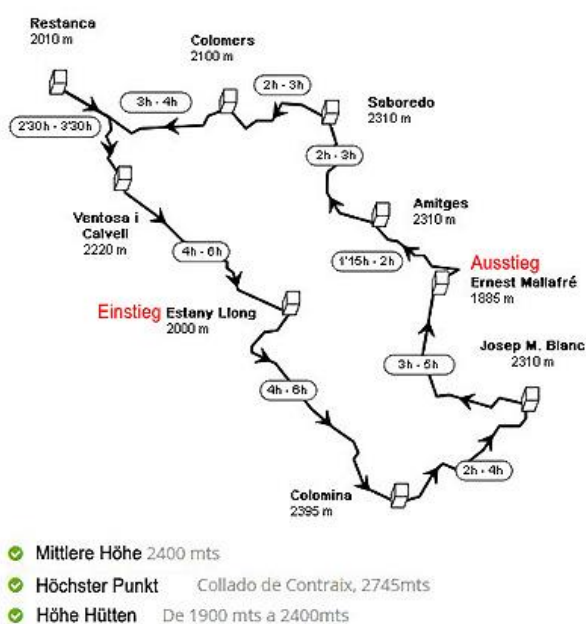
Mittels Videoprojektion auf das Originalgemäuer wird die seinerzeitige Ausmalung der Kirche sehr eindrucksvoll nachvollzogen.

Video (9 min.) in der Mitte dieser Seite:

<http://www.centreromanic.com/en>

Kopien der Originalmalereien sind übrigens im Nationalmuseum der Katalanischen Kunst und Kultur in Barcelona zu sehen. In den Kirchen selbst sind nur noch verblasste Teile davon vorhanden.

Unsere Route im südlichen Teil des **Nationalparks Aiguestortes** (auf Deutsch etwa verschlungene oder sich kreuzende Wasserläufe)

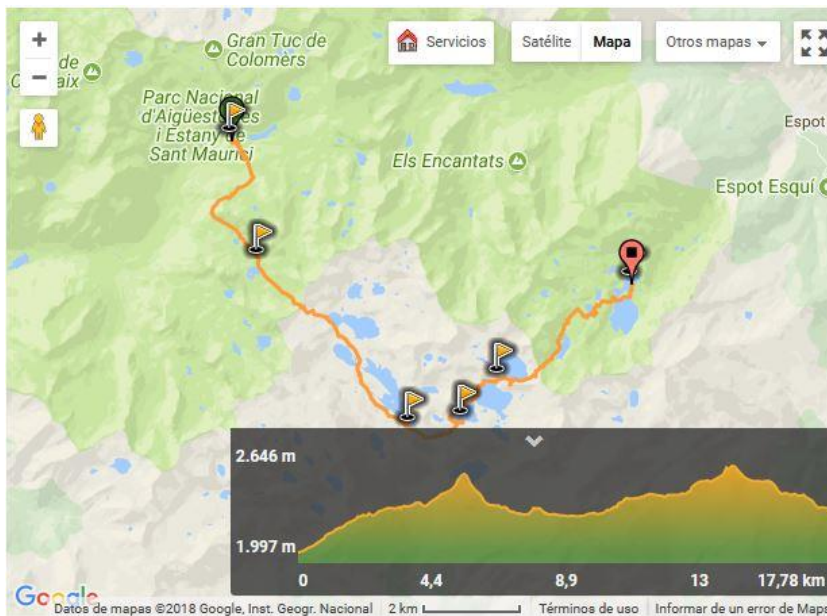


<http://www.aiguestortes.info/rutas/ruta-de-los-refugios/>

Die geplante Strecke wird hier als zusammenhängende Etappe beschrieben, die in 9 Std. 37 min. bewältigt wurde:

↔ 17,78 km ↻ No
 ↗ 1.263 m ↑ 2.646 m
 ↘ 964 m ↓ 1.997 m

<https://es.wikiloc.com/rutas-senderismo/carros-de-foc-estany-llong-a-jm-blanc-3138514>



Am Abend Einstieg in den Nationalpark Aiguestortes (Sammeltaxi ab Boí)

Wanderung zur Hütte *Estany Llong*

Wir teilen diese Route auf mehrere Tagesetappen auf.

ESTANY LLONG 2018

NORMAL ESTIU/ NORMAL VERANO	TARIFES / TARIFAS
Pernoctar / Dormir	13,50 €
Esmorzar / Desayunar	7,30 €
Sopar / cenar	17,60 €
Pícnic	9,40 €
MP	38,40 €
MP + pícnic	47,80 €

AGENCIES / AGENCIAS	TARIFES / TARIFAS
MP	45,00 €
MP + pícnic	55,00 €

Carros de Foc komplett in 5 Tagen:

<https://es.wikiloc.com/rutas-senderismo/carros-de-foc-en-5-etapas-3140706>

4. Tag

Refugio del Estany Llong – Collada de Dellui – Refugio de Colomina
5 horas 30 minutos.



Se toma el camino que en dirección sur remonta el bosque del estany Llong. Tras 200 m de ascensión por el interior de este bosque se toma el camino en dirección a Dellui. Deben cruzarse unos inoportunos pedregales que se sitúan a los pies de las escarpadas agujas de Dellui y del Tuc de la Montanyeta para llegar al estany de Dellui. Éste muestra una curiosa península que permite entrar hasta el centro del estany. Hasta la Collada de Dellui, faltan unos 200 m más de pendiente sostenida desde la cuál podréis observar buena parte de los grandes y numerosos estanys que ocupan la cabecera de la Vall Fosca. Los estanys de Eixerola y Cubieso a vuestros pies, llenan la cubeta glacial que nos separa del majestuoso Pic de Tort; más allá, los de Mariolo y el extenso Tort nos indican por donde transcurre la última parte de la etapa. Se desciende hasta el Eixerola y siguiendo el itinerario 15 se llega, al cabo de un buen rato de cruzar estanys, al extremo del estany Tort. Desde aquí se sigue el GR-11-20 en dirección este hasta el refugio de Colomina que, situado a pocos metros de la orilla del estany, es un excelente mirador de la Vall Fosca.

Etapa muy variada en la cual se toma conciencia tanto de la armonía del fondo del valle como del caos de las zonas rocosas graníticas o de la magnificencia de las cubetas glaciares de la Vall Fosca.

COLOMINA 2018

AMB LLICÈNCIA FEEC / CON LICENCIA FE	DE 0 A 6 ANYS / AÑOS	DE 6 A 14 ANYS / AÑOS	ADULTS / ADULTOS
Pernoctar / Dormir (inclou esmorzar)	13,00 €	16,00 €	18,00 €
MP	28,00 €	34,00 €	36,00 €
MP + Picnic	38,00 €	44,00 €	46,00 €

SOCI FEEC / SOCIO FEEC	DE 0 A 6 ANYS / AÑOS	DE 6 A 14 ANYS / AÑOS	ADULTS / ADULTOS
Pernoctar / Dormir (inclou esmorzar)	16,00 €	20,00 €	22,00 €
MP	35,00 €	40,00 €	42,00 €
MP + Picnic	45,00 €	50,00 €	52,00 €

RESTA USUARIS / RESTO USUARIOS	DE 0 A 6 ANYS / AÑOS	DE 6 A 14 ANYS / AÑOS	ADULTS / ADULTOS
Pernoctar / Dormir (inclou esmorzar)	17,00 €	34,00 €	27,00 €
MP	37,00 €	43,00 €	46,00 €
MP + Picnic	47,00 €	53,00 €	56,00 €

5. Tag

Refugio de Colomina – Collada de Saburó – Refugio Josep M. Blanc
3 horas 30 minutos.



Esta etapa transcurre totalmente por el sendero GR-11-20, del cual podéis seguir las marcas. Al salir del refugio se cruza la presa y se toma el GR-11 en dirección a la Collada de Saburó. Se sigue la orilla de los grandes estanys de Colomina y de Mar y se remontan las escaleras del vertiginoso Pas de l'Ós. Bordearéis el profundo y maltratado Saburó y en unos metros de decidida subida alcanzaréis el collado. Una progresiva bajada os llevará a los estanys del Cap del Port, al de la Llastra y, aún más abajo, al extenso y profundo estany Negre de Peguera. Seguidamente, en la orilla del estany Tort de Peguera, hallaréis el refugio Josep María Blanc, situado en el límite superior del bosque.

Jornada estrictamente alpina: pastizales, rocas, estanys y tierras húmedas configuran un paisaje salvaje pero atrayente, que no olvidaréis fácilmente.

JM BLANC 2018

NORMAL	TARIFES / TARIFAS
Pernoctar/ Dormir (inclou esmorzar)	29,50 €
Sopar/ Cenar	20,00 €
Pícnic	13,00 €
MP	49,50 €
MP + pícnic	62,50 €

SOCI ENTITAT CEC / SOCIO CEC	TARIFES / TARIFAS
Pernoctar/ Dormir (inclou esmorzar)	23,00 €
Sopar/ Cenar	16,50 €
Pícnic	12,00 €
MP	39,50 €
MP + pícnic	51,50 €

CONVENIS / CONVENIOS	TARIFES / TARIFAS
Pernoctar/ Dormir (inclou esmorzar)	26,50 €
Sopar/ Cenar	20,00 €
Pícnic	13,00 €
MP	46,50 €
MP + pícnic	59,50 €

6. Tag

Refugio Josep M. Blanc – Collado de Monestero – Refugio Ernest Mallafré
5 horas.



Remontaréis el itinerario anterior hasta el estany de la Llastra. Desde aquí os dirigiréis hasta el collado de Monestero. Borearéis el estany hasta alcanzar una pequeña canal al norte de éste, la subiréis y continuaréis en la misma dirección, siguiendo el barranco, hasta el estany Gran de Peguera. Aquí comienza la loma de Peguera, llena de pequeños estanys que permanecen helados mucho tiempo y dominada por la impresionante masa granítica del Peguera. Sobre el estany Gran está el collado de Monestero (buen punto de partida para llegar al pico de Peguera, punto culminante del sector meridional del Parque) al que habréis de ir para iniciar el descenso por el valle de Monestero. Seguiréis por el fondo de este valle atravesando prados y tierras húmedas, y bordearéis charcas y el poco profundo estany de Monestero. A partir de aquí el camino (seguís el itinerario 2) se adentra en el bosque, primero de pino negro y más tarde mezclado con abeto. No lo dejaréis en todo el rato hasta llegar al pie de les Encantats, donde está el refugio Ernest Mallafré.

Haréis un recorrido de fuerte bajada que os permitirá pasar de la aspereza de la alta montaña al acogimiento de los bosques y los estanys de las zonas más bajas.

MALLAFRÉ 2018

AMB LLICÈNCIA FEEC / CON LICENCIA FE	DE 0 A 6 ANYS / AÑOS	DE 6 A 14 ANYS / AÑOS	ADULTS / ADULTOS
Pernoctar / Dormir (inclou esmorzar)	12,50 €	15,50 €	17,00 €
MP	30,50 €	33,50 €	35,00 €
MP + Picnic	40,50 €	43,50 €	45,00 €

SOCI FEEC / SOCIO FEEC	DE 0 A 6 ANYS / AÑOS	DE 6 A 14 ANYS / AÑOS	ADULTS / ADULTOS
Pernoctar / Dormir (inclou esmorzar)	14,50 €	18,50 €	21,00 €
MP	32,50 €	36,50 €	39,00 €
MP + Picnic	42,50 €	46,50 €	49,00 €

RESTA USUARIS / RESTO USUARIOS	DE 0 A 6 ANYS / AÑOS	DE 6 A 14 ANYS / AÑOS	ADULTS / ADULTOS
Pernoctar / Dormir (inclou esmorzar)	16,00 €	22,00 €	26,00 €
MP	34,50 €	40,50 €	44,50 €
MP + Picnic	44,50 €	50,50 €	54,50 €

7. Tag

Ausstieg aus dem Nationalpark, Fahrt nach **Espot** zum Rafting



Übernachtung in Espot

8. Tag

Rückfahrt (Bus) nach Barcelona
Freizeit, Strand, Stadtbummel

9. Tag

Räder ausleihen – Tour mit Cristina und Mariona, so wie bei unserer [Barcelona-Reise 2012](#)

10. Tag

Rückflug oder Verlängerung?!?

Links

<http://parcsnaturals.gencat.cat/es/aiguestortes/visiteu-nos/acces-parc-00001/>

<http://www.aiguestortes.info/rutas/ruta-de-los-refugios/>

<https://www.carrosdefoc.com/carros-de-foc-2/>

<https://www.carrosdefoc.com/carros-de-foc-2/carros-de-foc-plus/>

Forfet

Es un carné de paso que sellaremos en todos los refugios por los que pasemos.

Tiene un precio de 19€ y además incluye una gorra exclusiva de Carros de Foc y un mapa del recorrido a escala 1:50000 de la Editorial Alpina.

Reservierung Hütten:

Horario de oficina: Lun - Vie de 9:00h a 13h i de 16:00h a 19:00h

Avda. Pas d'Arró nº 40 bajos 25530 Vielha

Telf. : + 34 973 640 698, info@carrosdefoc.com

<http://carrosdefoc.refusonline.com/ca/mapa-reserves-online>

<http://carrosdefoc.refusonline.com/es/mapa-reservas-online>

Preise 2018

http://www.carrosdefoc.com/wp-content/uploads/precios_carros_foc.pdf